










- |  |   |
|--|---|
|  | stávající hranice pozemku dráhy (SŽDC s.o.) |
|  | stávající hranice pozemku dráhy (ČD a.s.)   |
|  | hranice trvalého záboru - nový obvod dráhy  |
|  | nový obvod dráhy (mimo pozemek dráhy)       |
|  | hranice trvalého záboru                     |
|  | stávající stav                              |
|  | stávající hranice katastrální mapy          |
|  | hranice katastrálního území                 |
|  | nové řešení stavebních objektů              |
|  | trativody                                   |
|  | směrová a výšková úprava st. koleje         |
|  | silnoproudá zařízení                        |
|  | sdělovací zařízení                          |
|  | zabezpečovací zařízení                      |
|  | multitrasa (sděl. + zab. zařízení)          |
|  | kanalizace                                  |
|  | oplocení                                    |
|  | trakce                                      |
|  | demolice                                    |
|  | ochranné pásmo dráhy - stávající            |
|  | ochranné pásmo dráhy - nové                 |

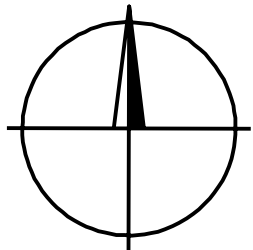
## Legenda stávajících sítí:



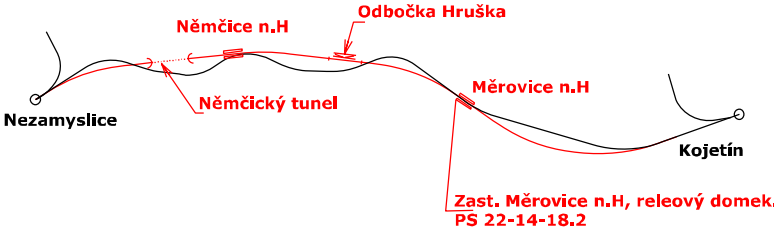




### Mimodrážní síť:

- |  |                        |
|--|------------------------|
|  | sdělovací vedení       |
|  | kanalizace - dešťová   |
|  | kanalizace - jednotná  |
|  | kanalizace - splašková |
|  | vodovod                |
|  | plynovod STL           |
|  | plynovod VTL           |
|  | silnoproud NN          |
|  | silnoproud VN          |
|  | silnoproud VVN         |

Drážní síť:

-  kanalizace  
 vodovod  
 plynovod - přípojka  
 sděl. vedení - ČD Telematika  
 zabezp. vedení - SŽDC SSZT  
 silnoproud - SŽDC SEE  
 plynovod - SŽDC SBBH



 <div>Spolufinancováno Evropskou unií</div>		<div>Ministerstvo dopravy Státní fond dopravní infrastruktury</div> 	
Jiná ověření:		Paré:	
Orientační schéma:		Razítko oprávněné osoby:	
		<div>Podpis: _____ Datum: _____</div>	
Revize:	Datum:	Popis:	Kontroloval:
000	01.05.2023	Dokumentace PDPS	Ing. Patrik Pluskal
<div>Stavebník/Investor: <b>Správa železnic, státní organizace</b></div> <div>Adresa: <b>Dlážděná 1003/7, 110 00 Praha 1</b></div> <div>Zástupce investora: <b>Stavební správa východ</b></div> <div>Adresa: <b>Nerudova 773/1, 779 00 Olomouc</b></div> <div><div><b>SPRÁVA ŽELEZNIC</b></div></div>			
Zhotovitel díla:	<div><b>Společnost Nej - Koj</b></div> <div>MORAVIA CONSULT Olomouc a.s.</div> <div>Legionářská 1085/8,</div> <div>779 00 Olomouc</div> <div>T: +420 585 570 444</div> <div>E: moravia@moravia.cz</div> <div></div>		
Adresa:	<div>Metroprojekt Praha a.s.</div> <div>Argentinská 1621/36</div> <div>Holešovice 170 00 Praha 7</div> <div>T: +420 296154105</div> <div>E: info@metroprojekt.cz</div> <div></div>		
Kontakt:			
Zhotovitel části/objektu:	<div><b>MORAVIA CONSULT Olomouc a.s.</b></div> <div>Legionářská 1085/8, 779 00 Olomouc</div> <div>T: +420 585 570 444</div> <div>E: moravia@moravia.cz</div> <div></div>		
Adresa:			
Kontakt:			
Hlavní projektant (HIP):	<b>Ing. Jiří Malina</b>	Specialista:	<b>Ing. Pavel Šudřich</b>
<div>Název stavby/akce: <b>Modernizace trati Brno-Přerov, 4. stavba Nezamyslice - Kojetín</b></div> <div>Název části: <b>Pozemní stavební objekty provozních a technologických budov</b></div> <div>Název objektu/díleč části: <b>Zast. Měrovice n.H., sdělovací zařízení-relový domek</b></div> <div>Název přílohy: <b>Situace koordinační</b></div> <div>Název díleč části přílohy: <b>křm 67,850</b></div> <div>Odpovědný projektant: <b>Ing. Vladimír Vavřín</b></div> <div>Kraj: <b>Olomoucký</b></div> <div>Označení investora: <b>5621500589</b></div> <div>Zakázka: <b>21-022-232-SR</b></div> <div>Označení části: <b>D.1.2.3</b></div> <div>Označení objektu/komplexu: <b>PS 22-14-18.2</b></div> <div>Číslo přílohy (typ/pořadí): <b>2. 201</b></div> <div>Stupeň dokumentace: <b>PDPS</b></div> <div>Smluvní datum zpracování: <b>01.05.2023</b></div> <div>Označení investora: <b>S 6 2 2 1 5 0 0 5 8 9 - P D P S - D 1 2 0 3 - P S 2 2 1 4 1 8 - 0 2 - 2 - 2 0 1 - 0 0 0</b></div> <div>Stupeň dokumentace: <b>Část:</b></div> <div>Objekt: <b>2101 Brno-hl.n. - Přerov</b></div> <div>Podobjekt: <b>TUDU:</b></div> <div>Příloha: <b>2101 Brno-hl.n. - Přerov</b></div> <div>Revize: <b>01.05.2023</b></div>			